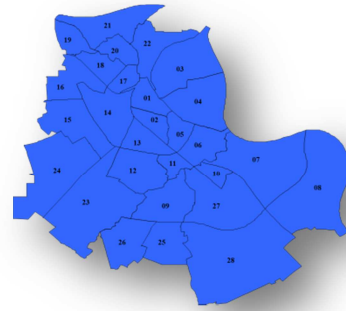


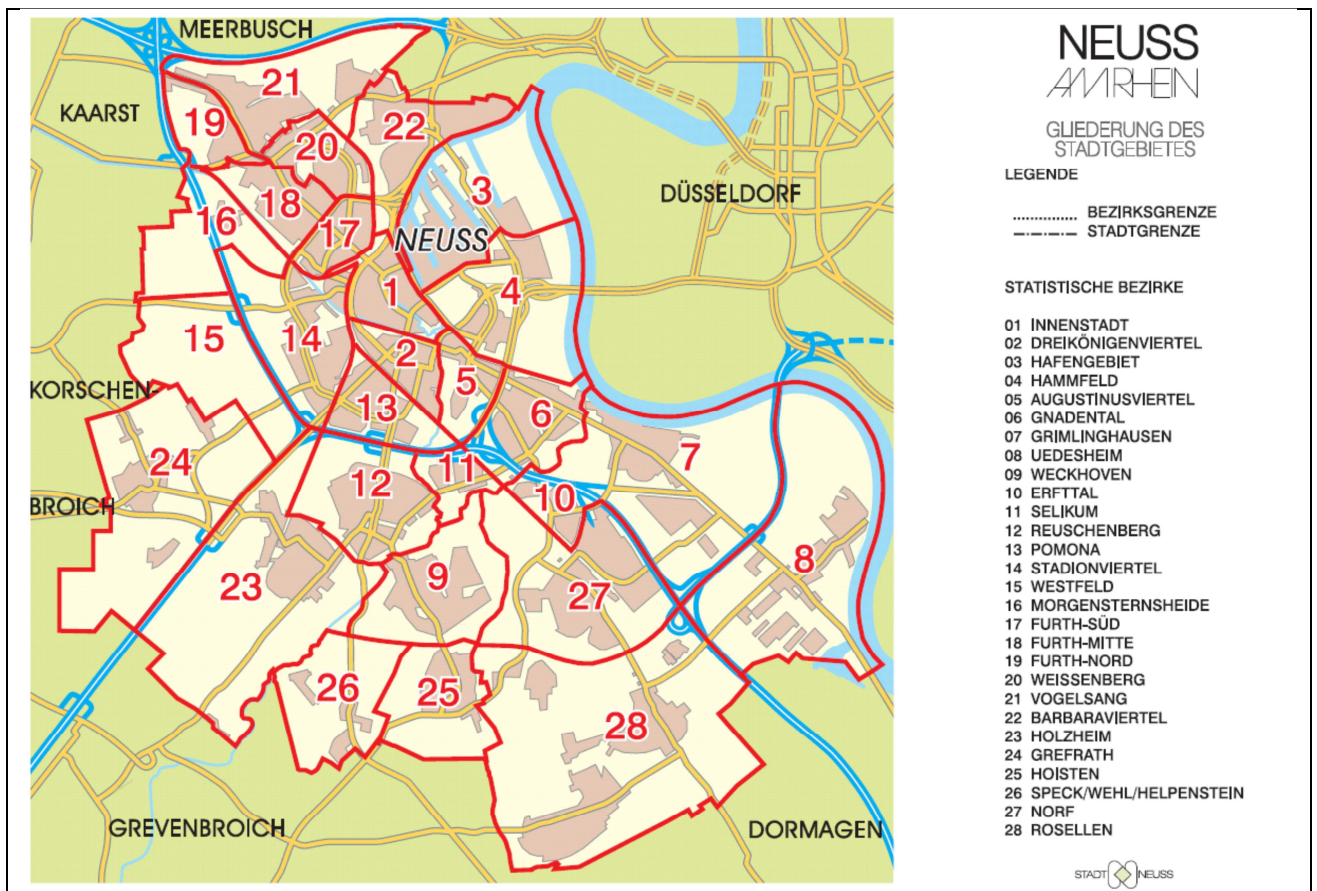
# Stadt Neuss

## 4.0 Flächenausdehnung



Datenquelle: Rhein-Kreis Neuss, Katasteramt

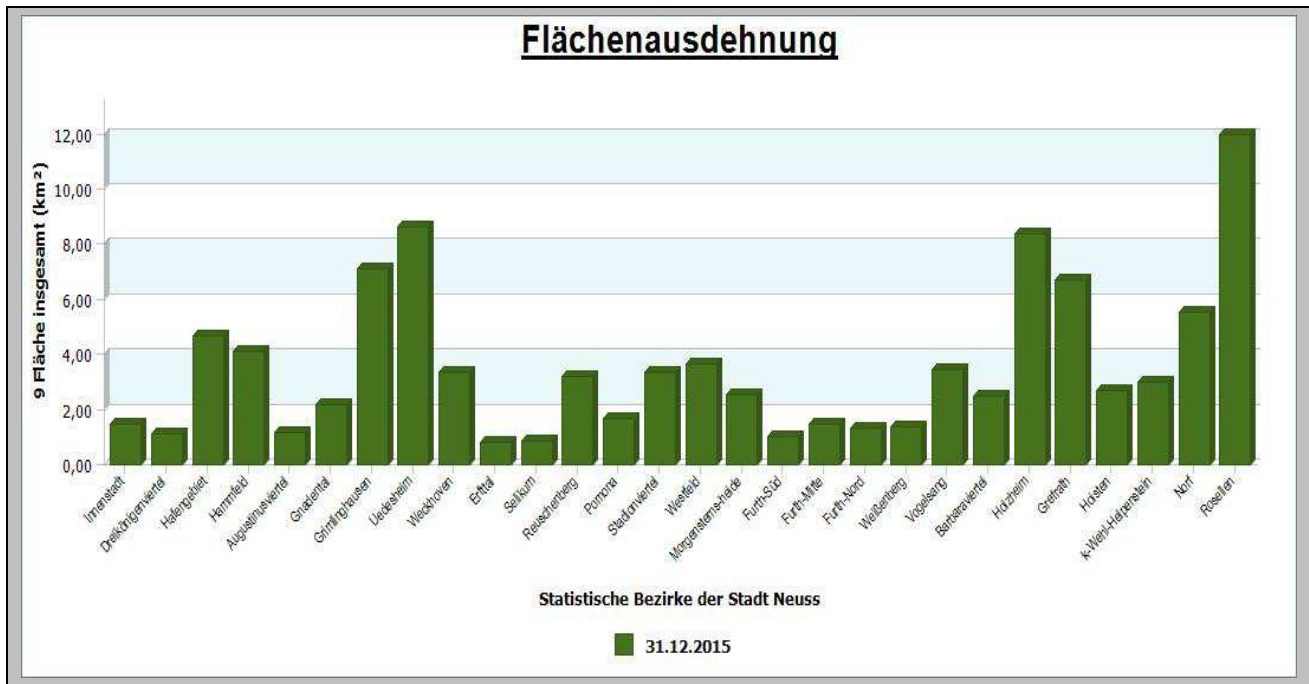
Die Stadt Neuss ist untergliedert in insgesamt 28 statistische Bezirke, auf deren Basis grundsätzlich sämtliche Datenerhebungen erfolgen. Dies stellt sich im Detail wie folgt dar:



Auf dieser Basis werden sämtliche Daten erfasst und sind daher auch maschinelle Auswertungen möglich. Für einzelne Themen und Daten ist zwar eine kleinräumigere Auswertung maschinell möglich, längst aber nicht für alle. Ggf. wären, wenn überhaupt, diese mit erheblichem Aufwand manuell auszuwerten. Hinzu kommt, dass kleinräumigere Auswertungen oftmals zu so geringen Werten führen, dass diese mindestens in Teilen aus datenschutzrechtlichen Gründen nicht dargestellt werden dürfen!

Grundsätzlich wurden daher die statistischen Bezirke der Stadt Neuss als räumliche Gliederungsbasis für den vorliegenden Bericht festgelegt. Dennoch war es aus den genannten Gründen erforderlich, die **sehr kleinen Bezirke** wie folgt mit einem angrenzenden größeren Bezirk zusammenzufassen:

Innenstadt & <b>Hafengebiet</b>	Furth-Mitte & <b>Morgensternsheide</b>
Stadionviertel & <b>Westfeld</b>	Hoisten & <b>Speck/Wehl/Helpenstein</b>



31.12.2015	Fläche in km²
28 Rosellen	12,00
08 Uedesheim	8,65
23 Holzheim	8,38
07 Grimlinghausen	7,13
24 Grefrath	6,68
27 Norf	5,52
03 Hafengebiet	4,66
04 Hammfeld	4,09
15 Westfeld	3,66
21 Vogelsang	3,45
09 Weckhoven	3,34
14 Stadionviertel	3,34
12 Reuschenberg	3,22
26 Speck-Wehl-Helpenstein	3,01
25 Hoisten	2,69
16 Morgensternsheide	2,54
22 Barbaraviertel	2,50
06 Gnadental	2,20
13 Pomona	1,70
01 Innenstadt	1,49
18 Furth-Mitte	1,47
20 Weißenberg	1,36
19 Furth-Nord	1,33
05 Augustinusviertel	1,17
02 Dreikönigenviertel	1,10
17 Furth-Süd	0,99
11 Selikum	0,87
10 Erfttal	0,80

Anmerkung: Die Fläche ist jeweils die **gesamte** Fläche laut Katasteramt des Rhein-Kreis Neuss. **Insgesamt umfasst das Gebiet der Stadt Neuss eine Fläche von 99,53 km².** Gesamtfläche der Stadt Neuss gemäß aktueller amtlicher Flächenerhebung (Ungleich Summe der Bezirksergebnisse)