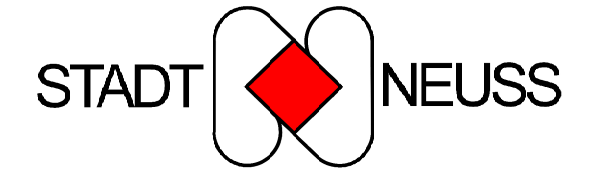


UMWELTENTWICKLUNGSPLAN




Stadtklimakataster Neuss Planungshinweise aus klimatologischer Sicht




Belastungsgrad der Siedlungsräume

-  I- weitgehend unbelastet
-  II- gering
-  III- mittel
-  IV- hoch
-  V- sehr hoch

Schutzwürdigkeit der Freiräume

-  I- gering
-  II- mittel
-  III- hoch
-  IV sehr hoch
-  V- nicht ersetzbar

Belüftungskorridore und Belüftungsrichtung

-  Schutzwürdigkeit IV- sehr hoch 
-  Störbereiche

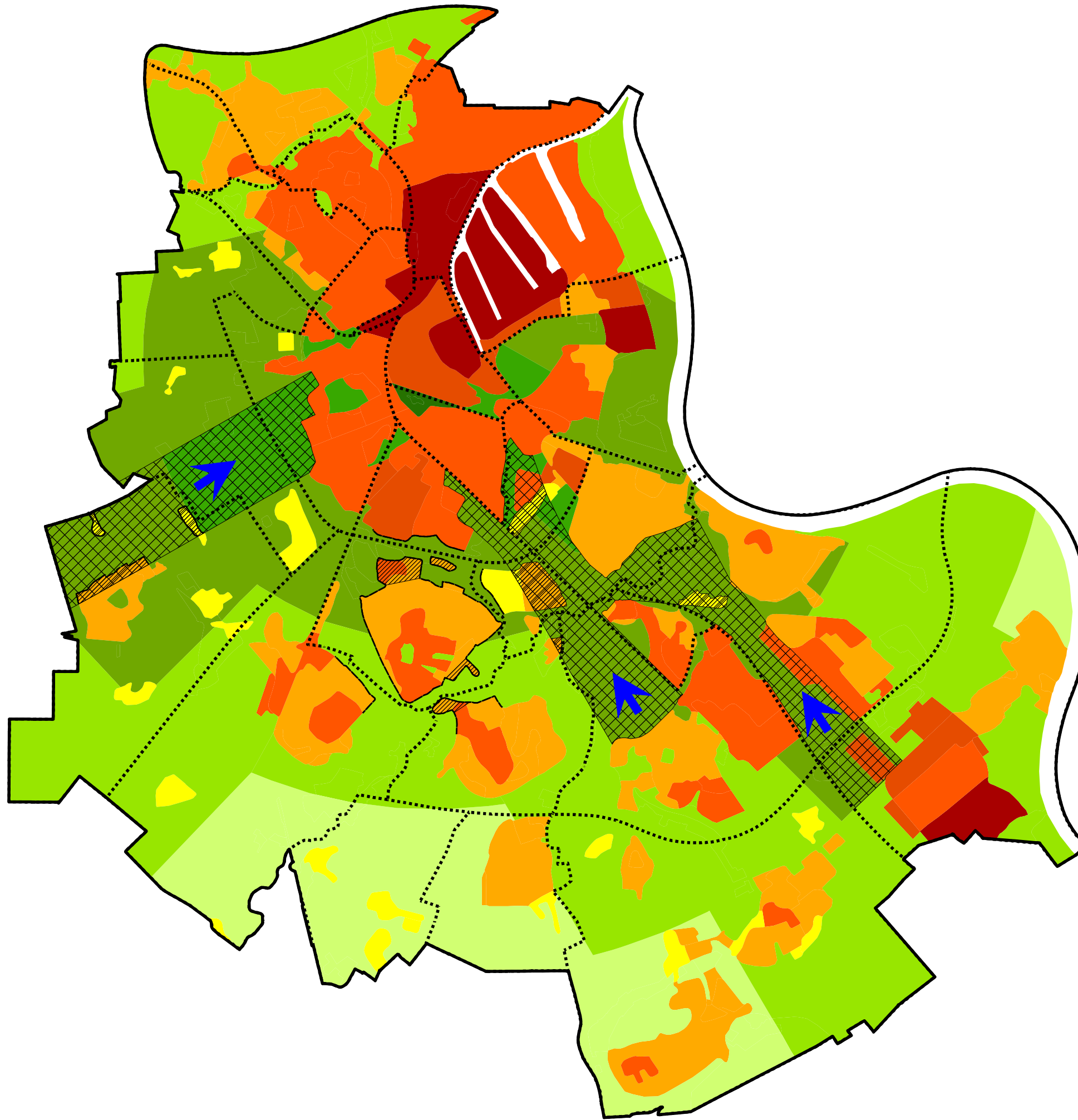
- Stadtgrenze
- Bezirksgrenze
- Bebauungsgrenzen

Bearbeitungsstand: 2012



Quelle: Stadt Neuss Umweltamt 2012
Datenaufbereitung: Dipl. Landschaftsökol. Kristin Chehab,
mit ArcGis 10.0, im Auftrag der Stadt Neuss, 2012

Diese Karte ist urheberrechtlich geschützt.



U:\ArcG_Layer\Klima\Klimafunktionskarte\klima.shp