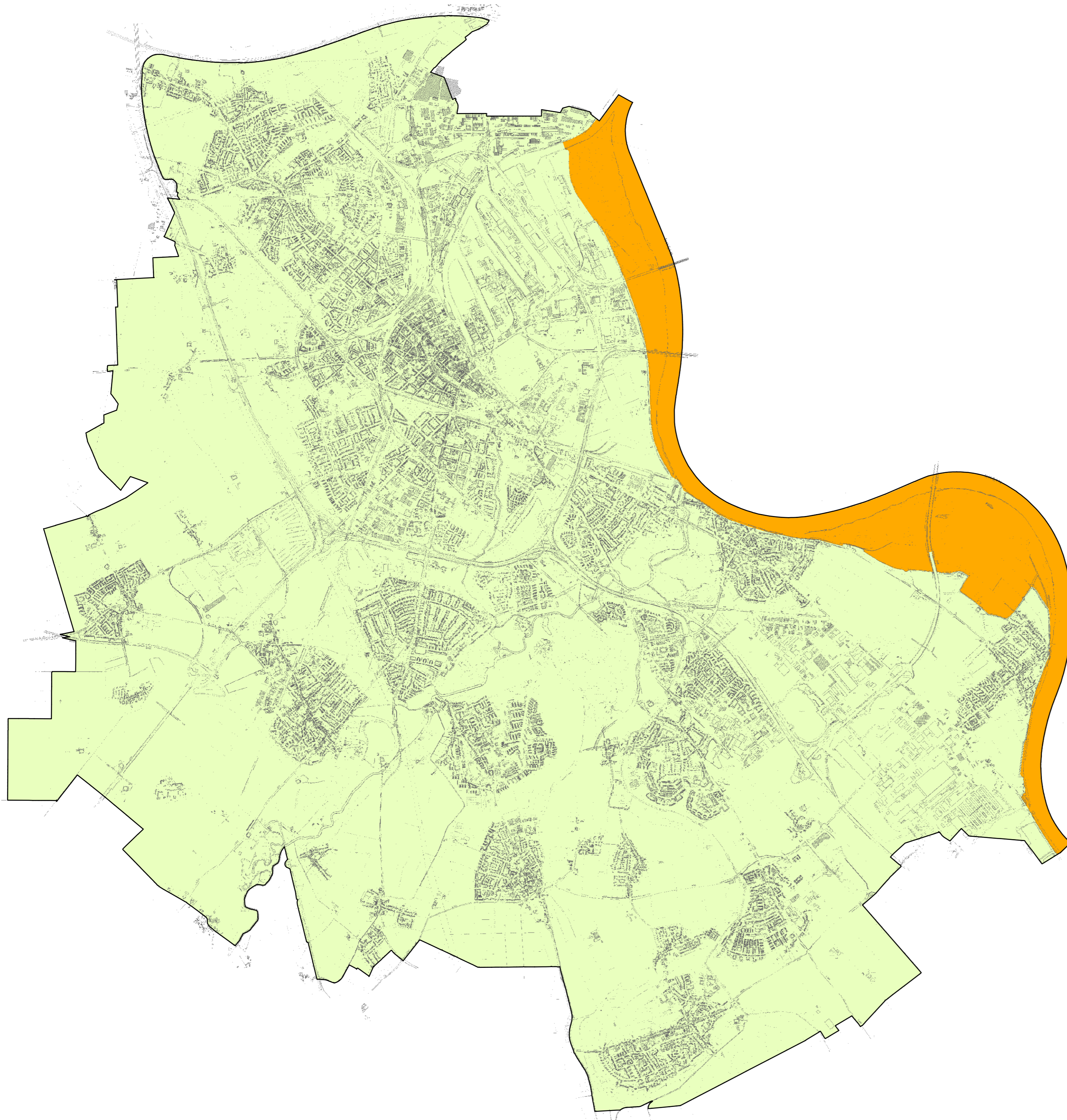







Synoptische Karten Stadt Neuss

Einstufung der Schutzwürdigkeit der Überschwemmungsgebiete als Grundlage der synoptischen Karte 2012



Schutzwürdigkeit der Überschwemmungsgebiete

-  gering
-  mittel
-  hoch
-  sehr hoch (Überschwemmungsgebiet Rhein)
-  nicht ersetzbar

— Stadtgrenze

Bearbeitungsstand: 2012



Quelle: Stadt Neuss, Umweltamt 2012
Entwurf und Datenaufbereitung:
Vogt-Sädler, Hilgers, Lins, Wiertz-Kirchberg, Chehab, Rütten
mit ArcGis 10