






Legende zum Grunderwerbsplan



zu erwerbende Flächen





-  L = Kompensationsflächen für den Träger der Straßenbaulast (wie S) z.B. Ausgleichsflächen, LPB, gestalterische Maßnahmen
-  S = für den Träger der Straßenbaulast
-  D = für Dritte




abzugebende Flächen

-  A = in alter Nutzungsart
-  K = nach Rekultivierung

in der Nutzung zu beschränkende Flächen

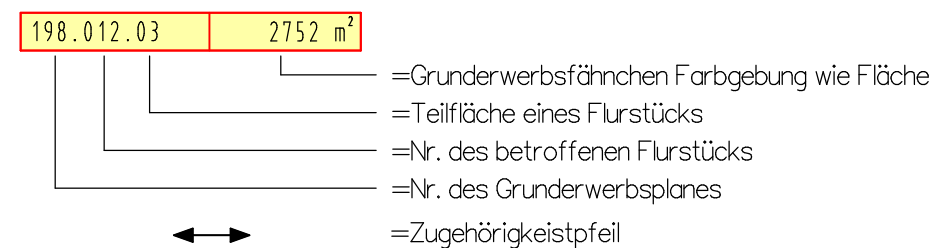
-  B = dauernde Beschränkung
-  V = vorübergehende Inanspruchnahme

-  Gemeindegrenze
-  Gemarkungsgrenze
-  Flurgrenze
-  Eigentumsgrenze

-  * = Grenze der zu erwerbenden Flächen
-  * = Grenze der abzugebenden Flächen
-  * = Grenze der dauernd in der Nutzung zu beschränkenden Flächen

-  * = Grenze der vorübergehend in Anspruch zu nehmenden Flächen

* Darstellung nur soweit nicht mit Flurstücksgrenzen identisch



Satzungsgemäß ausgelegen

in der Zeit vom _____

bis _____

in der Gemeinde _____

Zeit und Ort der Auslegung des Planes sind rechtzeitig vor Beginn der Auslegung ortsüblich bekannt gemacht worden.

Gemeinde: _____


(Dienstsiegel)

(Unterschrift)



Regionalniederlassung Niederrhein



Straße	von NK / Abschnitt	nach NK / Abschnitt	Stationsbereich	Projekt-Nr.	
A 46	4805070	4805012		48-3068	
Nächster Ort : Grevenbroich - Hemmerden				Unterlage	Blatt Nr.
				10.2	GE 0
A 46 Erweiterung der bewirtschafteten Rastanlage "Vierwinden Nord"				Ersatz für	
				Bau-km	
Planfeststellung				Legende zum Grunderwerbsplan	
ges. Bau-km	0+000 - 0+884,502				
Art der Änderung:					
Aufgestellt: Mönchengladbach, den 10.12.2013 Der Leiter der Regionalniederlassung Niederrhein i. A.  (Gerhard Decker)					