



Y 2544984.070
X 5670508.937

Y 2545984.070
X 5670508.937


LEGENDE

Maßnahmen


 Sukzession

 Feldgehölz

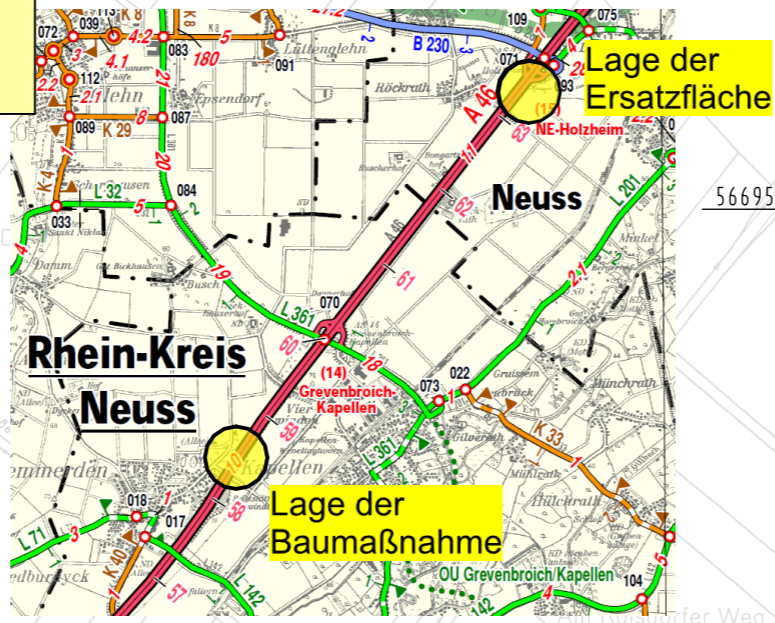
Art der Maßnahme

 Ersatzmaßnahme

A46/A59 E1
Gehölzsaum mit
Hochstaudenflur
(RNL Rhein-Berg)
(nachrichtlich)

 K1, K2

Umwandlung von Acker zu einem Gehölz-
biotop mit Sukzessionsbereichen (16.000 m²);
Gemarkung Holzheim, Flur 13
Flurstücke 90 und 96 (teilweise)



Satzungsgemäß ausgelegen

in der Zeit vom _____

bis _____

in der Gemeinde _____

Zeit und Ort der Auslegung des Planes

sind rechtzeitig vor Beginn der

Auslegung ortsüblich bekannt gemacht worden.

Gemeinde: _____

(Dienstsiegel)


(Unterschrift)



**Regionalniederlassung
Niederrhein**



Straße	von NK / Abschnitt	nach NK / Abschnitt	Stationsbereich	Projekt-Nr.	
A 46	4805070	4805012		48-3068	
Nächster Ort : Grevenbroich - Hemmerden			Unterlage	Blatt Nr.	
			9.2	L M 2	
A 46 Erweiterung der bewirtschafteten Rastanlage "Vierwinden Nord"				Ersatz für	
				Bau-km	
Planfeststellung				Landschaftspflegerischer Maßnahmenplan	
ges. Bau-km				Maßstab : 1 : 5.000	
Art der Änderung:					

Aufgestellt: Mönchengladbach, den 10.12.2013
Der Leiter der Regionalniederlassung Niederrhein
i.A. 
(Gerhard Decker)

Y 2544984.070
X 5669223.936

Y 2545984.070
X 5669223.936